



МИНИСТЕРСТВО ТРАНСПОРТА И ДОРОЖНОГО ХОЗЯЙСТВА
АМУРСКОЙ ОБЛАСТИ
(минтранс АО)

ПРИКАЗ

11.03.2025

№ 42-09

г. Благовещенск

О введении временного ограничения
движения транспортных средств по
автомобильным дорогам общего
пользования регионального или
межмуниципального значения
Амурской области

В соответствии с Федеральным законом от 08.11.2007 № 257-ФЗ «Об автомобильных дорогах и о дорожной деятельности в Российской Федерации и о внесении изменений в отдельные законодательные акты Российской Федерации», Порядком осуществления временных ограничений или прекращения движения транспортных средств по автомобильным дорогам регионального или межмуниципального, местного значения Амурской области, утвержденным постановлением Правительства Амурской области от 07.11.2011 № 736 (далее – Порядок), в связи со снижением несущей способности конструктивных элементов автомобильных дорог в период возникновения неблагоприятных природно-климатических условий

п р и к а з ы в а ю:

1. Ввести временное ограничение движения транспортных средств с общей массой транспортного средства более 12 (двенадцать) тонн:

1) на период с 10 апреля по 9 мая 2025 года по автомобильным дорогам общего пользования регионального или межмуниципального значения Амурской области, указанным в приложении № 1 к настоящему приказу;

2) на период с 15 апреля по 14 мая 2025 года по автомобильным дорогам общего пользования регионального или межмуниципального значения Амурской области, указанным в приложении № 2 к настоящему приказу.

2. Временное ограничение движения транспортных средств по автомобильным дорогам общего пользования регионального или межмуниципального значения Амурской области, указанным в пункте 1 настоящего приказа, не распространяются:

1) на пассажирские перевозки, в том числе международные (включая перевозки пассажиров для собственных нужд предприятий);

2) на перевозки пищевых продуктов, животных, лекарственных препаратов, топлива (бензин, дизельное топливо, судовое топливо, топливо для реактивных двигателей, топочный мазут, уголь, дрова, газообразное топливо, в том числе сжиженный газ) для нужд населения, сельскохозяйственных товаропроизводителей и предприятий, деятельность которых связана с обеспечением жизнедеятельности населения, семенного фонда, кормов для сельскохозяйственных животных, удобрений, почты и почтовых грузов, твердых коммунальных отходов и жидких бытовых отходов, битума;

3) на перевозку грузов, необходимых для предотвращения и (или) ликвидации последствий стихийных бедствий или иных чрезвычайных происшествий;

4) на транспортировку техники и материалов, необходимых для проведения эксплуатационных, ремонтных, строительных, аварийно-восстановительных работ на объектах электроэнергетики, теплоэнергетики, водоснабжения и газоснабжения;

5) на транспортные средства полиции, Вооруженных Сил Российской Федерации, других войск, воинских формирований и органов, указанных в пункте 6 статьи 1 Федерального закона от 31.05.1996 № 61-ФЗ «Об обороне», медицинской помощи, пожарной охраны, лесопожарных формирований, аварийно-спасательных служб, аварийно-спасательных формирований;

5.1) на транспортные средства, в том числе осуществляющие перевозку лесопожарной и строительной техники, привлеченные в установленном законодательством порядке к тушению ландшафтных (природных) пожаров и не относящиеся к транспортным средствам лесопожарных формирований;

6) на транспортировку дорожно-строительной и дорожно-эксплуатационной техники и материалов, применяемых при проведении аварийно-восстановительных работ и работ по строительству, реконструкции, капитальному ремонту, ремонту и содержанию автомобильных дорог регионального или межмуниципального, местного значения Амурской области на основе заключенных государственных и муниципальных контрактов;

7) на сельскохозяйственные тракторы, сельскохозяйственные машинно-тракторные агрегаты, а также транспортные средства, осуществляющие транспортировку сельскохозяйственной техники и сельскохозяйственных машин;

8) на международные перевозки грузов;

9) на транспортировку техники и материалов, необходимых для выполнения работ по строительству (реконструкции, капитальному ремонту) объектов капитального строительства в целях выполнения государственного оборонного заказа;

10) на перевозку жидкой двуокиси углерода и жидкого азота;

11) на транспортные средства, сельскохозяйственную технику, указанные в подпунктах 5, 5.1, 7 настоящего пункта, а также транспортные

средства, осуществляющие перевозку, транспортировку, указанные в подпунктах 1 - 4, 6, 8 - 10 настоящего пункта, следующие к месту отправления без груза (пассажиров).

3. Положения пункта 2 настоящего приказа применяются с учетом требований, установленных разделом 4 Порядка.

4. Государственному казенному учреждению управлению автомобильных дорог Амурской области «Амурупрадор» (Опарин А.В.) организовать установку соответствующих дорожных знаков, ограничивающих общую массу транспортного средства, информирование пользователей автомобильных дорог, в том числе через средства массовой информации, о причинах и сроках введения временного ограничения движения транспортных средств, а также возможных маршрутах объезда.

5. Контроль за исполнением настоящего приказа возложить на заместителя министра транспорта и дорожного хозяйства Амурской области Лучникова Д.П.

6. Настоящий приказ подлежит официальному опубликованию на «Официальном интернет-портале правовой информации» (www.pravo.gov.ru) и размещению на Портале Правительства Амурской области в информационно- телекоммуникационной сети Интернет (www.amurobl.ru).


Министр



А.А. Зеленин


Визы согласования:

Заместитель министра




Д.П. Лучников

Заместитель министра



Д.С. Войлошников

Юрисконсульт
ГКУ «АМУРУПРАДОР»

Е.М. Ермолова

Начальник
ГКУ «АМУРУПРАДОР»

А.В. Опарин

Начальник отдела
взаимодействия с муниципальными
образованиями области

Е.В. Якунина

Ведущий консультант отдела
взаимодействия с муниципальными
образованиями области

Т.С. Коротич

Приложение № 1 к приказу
министерства транспорта и
дорожного хозяйства Амурской
области
от 11.03.2025 № 42-09

Перечень
автомобильных дорог общего пользования регионального или
межмуниципального значения Амурской области, на которых вводится
временное ограничение движения транспортных средств
в период с 10 апреля по 09 мая 2025 года.

- «Алексеевка – Петровка» км 0,000 – км 18,538;
- «Амур» – Новоохочье» км 0,000 – км 2,988;
- «Архара – Вольное» км 0,000 – км 27,000;
- «Архара – Грибовка» км 0,000 – км 24,500;
- «Архара – Иннокентьевка» км 0,000 – км 33,000;
- «Архара – Новосергеевка» км 0,000 – км 31,000;
- «Архара – Новоспасск» км 0,000 – км 47,100;
- «Архара – Сагибово» км 0,000 – км 96,000;
- «Белогорск – Бочкаревка» км 0,000 – км 1,800;
- «Белогорск – Великокнязевка – Томичи» км 0,000 – км 75,500;
- «Белогорск – Новое – Ромны» км 0,000 – км 62,000;
- «Белогорск – Серышево» км 0,000 – км 23,000;
- «Белогорск – Серышево» - Фроловка» км 0,000 – км 21,122;
- «Белогорск – Серышево» - Широкий Лог» км 0,000 – км 46,791;
- «Белогорье – Марково» 7,500 – км 26,000;
- «Белоярово – Дружное» 0,000 – км 25,909;
- «Березовка – Семиозерка» км 0,000 – км 11,100;
- «Бичура – Маргаритовка» 0,000 – км 26,634;
- «Благовещенск – Гомелевка» км 11,000 – км 159,249
- «Благовещенск – Гомелевка» км 163,123 – км 185,799;
- «Благовещенск – Бибиково» км 0,000 – км 68,500;
- «Благовещенск – Свободный» км 6,000 – км 141,417;
- «Болдыревка – Аврамовка» км 0,000 – 8,000;
- «Братолюбовка – Амаранка» км 0,000 – км 17,495;
- «Буря – Долдыкан» км 0,000 – км 12,706;
- «Буря – Родионовка – Бахирево» км 0,000 – км 46,100;
- «Варваровка – Преображенковка» 0,000 – км 14,680;
- «Введенковка – Февральск» км 0,000 – км 115,000;
- «Верное – Милёхино» км 0,000 – км 30,194;
- «Верхняя Полтавка – Новоалександровка» км 0,000 – км 14,000;

- «Возжаевка – Чернетчено» км 0,000 – км 19,300;
- «Волково – Грибское – Дроново» км 0,000 – км 14,100;
- «Воскресеновка – Кавказ» км 0,000 – км 10,827;
- «Гомелевка – Новобурейский – Куликовка» км 0,000 – км 25,000;
- «Дальневосточное – Урожайное» км 0,000 – км 9,468;
- «Демьяновка – Куприяновка» км 0,000 – км 9,500;
- «Дим – Новопетровка» км 0,000 – км 16,760;
- «Домикан – Каменка» км 0,000 – км 14,900;
- «Екатеринославка – Беляковка» км 0,000 – км 41,270;
- «Екатеринославка – Преображенковка» км 0,000 – км 34,467;
- «Екатеринославка – Тамбовка – Константиновка» км 0,000 – км 144,971;
- «Екатеринославка – Харьковка» км 0,000 – км 38,277;
- «Ерковцы – Николаевка – Среднебелое» км 0,000 – км 38,300;
- «Завитинск – Верхнеильиновка» км 0,000 – км 32,000;
- «Завитинск – Поярково» км 0,000 – км 82,000;
- «Завитинск – Поярково - Ильиновка» км 0,000 – км 43,594;
- «Завитинск – Поярково - Платово» км 0,000 – км 26,000;
- «Завитинск – Поярково» - Привольное» км 0,000 – км 14,887;
- «Завитинск – Райчихинск» км 0,000 – км 36,300;
- «Заречное – Могилевка – Грибовка» км 0,000 – км 19,500;
- «Заречный – Муравьевка – Константиновка» км 0,000 – км 90,477;
- «Зельвино – Асташиха» км 0,000 – км 32,100;
- «Ивановка – Андреевка» км 0,000 – км 15,200;
- «Ивановка – Варваровка – Панино» км 0,000 – км 77,912;
- «Ивановка – Поздеевка» км 0,000 – км 80,400;
- «Ивановка – Правовосточное» км 0,000 – км 12,600;
- «Ивановка – Толстовка» км 0,000 – км 16,000;
- «Ивановка – Черемхово» км 0,000 – км 11,400;
- «Камышенка – Белый Яр» км 0,000 – км 15,300;
- «Константиновка – Новопетровка» км 0,000 – км 27,800;
- «Короли – Верхнебелое» км 0,000 – км 18,353;
- «Крестовоздвиженка – Коврижка» км 0,000 – км 10,400;
- «Крестовоздвиженка – Поярково – Калинино» км 0,000 – км 116,700;
- «Куропатино – Корфово» км 0,000 – км 25,000;
- «Липовка – Лебяжье» км 0,000 – км 9,000;
- «Лозовое – Садовое – Лермонтовка» км 0,000 – км 16,500;
- «Лозовое – Камышовка» км 0,000 – км 20,056;
- «Луговое – Новоалексеевка – Троицкое» км 0,000 – км 42,800;
- «Любимое – Морозовка» км 0,000 – км 6,493;

- «Максимовка – Трудовой» км 0,000 – км 34,550;
- «Муравьевка – Корфово» км 0,000 – км 16,700;
- «Нижние Бузули – Новоострополь» 0,000 – км 11,200;
- «Нижняя Полтавка – Зеньковка» км 0,000 – км 25,400;
- «Николаевка – Лермонтовка» км 0,000 – км 18,300;
- «Новороссийка – Климовка - Рогозовка» км 0,000 – 30,394;
- «Новоспасск – Иннокентьевка» км 0,000 – км 55,800;
- «Новотроицкое – Ключи» км 0,000 – км 8,800;
- «Обход г. Завитинск» км 0,000 – км 6,600;
- «Обход г. Свободного на участке км 0 – км 4» км 0,000 – км 4,268;
- «Обход г. Свободного на участке км 5 – км 11» км 4,268– км 10,034;
- «Объезд угольного разреза «Северо – Восточный» км 159,249 – км 163,252;
- «Обход пгт. Буряя» км 0,000 – 5,200;
- «Обход с. Ромны» км 0,000 – км 4,084;
- «Обход с. Тамбовка» км 0,000 – 3,900;
- «Озерное — Ключики» км 0,000 - км 3,340;
- «Подъезд к г. Свободный от автомобильной дороги «Амур» км 0,000 - км 25,284;
- «Подъезд к п. Зазейский» км 0,000 - км 10,800;
- «Подъезд к п. Источный» км 0,000 - км 4,000;
- «Подъезд к п. Мухинский» км 0,000 - км 5,570;
- «Подъезд к п. Талакан от автомобильной дороги «Амур» км 0,000 - км 46,100;
- «Подъезд к г. Циолковский» км 0,000 - км 38,700;
- «Подъезд к пгт Новобурейский» км 0,000 - км 1,000;
- «Подъезд к с. Антоновка» км 0,000 - км 5,000;
- «Подъезд к с. Арсентьевка» км 0,000 - км 6,500;
- «Подъезд к с. Безымянное» км 0,000 - км 3,200;
- «Подъезд к с. Белогорье» км 0,000 - км 5,100;
- «Подъезд к с. Белоцерковка» км 0,000 - км 4,200;
- «Подъезд к с. Бочкаревка» км 0,000 - км 4,216;
- «Подъезд к с. Верхнебелое» км 0,000 - км 3,280;
- «Подъезд к с. Виноградовка» км 0,000 - км 1,600;
- «Подъезд к с. Владимировка» км 0,000 - км 8,100;
- «Подъезд к с. Голубое» км 2,000 - км 10,600;
- «Подъезд к с. Грязнушка» км 0,000 - км 9,600;
- «Подъезд к с. Гуран» км 0,000 - км 13,400;
- «Подъезд к с. Дим» км 0,000 - км 1,200;
- «Подъезд к с. Добрянка» км 0,000 - км 5,762;
- «Подъезд к с. Дубровка» км 0,000 - км 1,000;

- «Подъезд к с. Екатеринославка» км 0,000 - км 7,264,
- «Подъезд к с. Жариково» км 0,000 - км 2,800;
- «Подъезд к с. Зеньковка» км 0,000 - км 7,200;
- «Подъезд к с. Зиговка» км 0,000 - км 6,500;
- «Подъезд к с. Знаменка» км 0,000 - км 5,600;
- «Подъезд к с. Ивановка» (Ивановский МО) км 0,000 - км 3,100;
- «Подъезд к с. Кавказ» км 0,000 - км 15,524;
- «Подъезд к с. Ключи» км 0,000 - км 9,900;
- «Подъезд к с. Козьмодемьяновка» км 0,000 - км 2,000;
- «Подъезд к с. Красная Горка» км 0,000 - км 7,000;
- «Подъезд к с. Красная Орловка» км 0,000 - км 0,973;
- «Подъезд к с. Красная Поляна» км 0,000 - км 3,458;
- «Подъезд к с. Красный Исток» км 0,000 - км 0,700;
- «Подъезд к с. Кундур» км 0,000 - км 5,683;
- «Подъезд к с. Кутилово» км 0,000 - км 3,010;
- «Подъезд к с. Лазаревка» км 0,000 - км 7,000;
- «Подъезд к с. Ленинское» км 0,000 - км 1,000;
- «Подъезд к с. Лермонтово» км 0,000 - км 15,000;
- «Подъезд к с. Липовка» км 0,000 - км 7,000;
- «Подъезд к с. Лохвицы» км 0,000 - км 1,700;
- «Подъезд к с. Луговое» км 0,000 - км 22,184;
- «Подъезд к с. Малая Сазанка» км 0,000 - км 3,000;
- «Подъезд к с. Малый Эргель» км 0,000 - км 1,000;
- «Подъезд к с. Маркучи» км 0,000 - км 6,000;
- «Подъезд к с. Марьяновка» км 0,000 - км 6,577;
- «Подъезд к с. Мирное» км 0,000 - км 0,551;
- «Подъезд к с. Мухино» км 0,000 - км 4,338;
- «Подъезд к с. Некрасовка» км 0,000 - км 8,000;
- «Подъезд к с. Новгородка» км 0,000 - км 3,300;
- «Подъезд к с. Новоалексеевка» км 0,000 - км 13,800;
- «Подъезд к с. Новогеоргиевка» км 0,000 - км 4,720;
- «Подъезд к с. Новодомикан» км 0,000 - км 6,700;
- «Подъезд к с. Новоивановка» км 0,000 - км 4,200;
- «Подъезд к с. Новостепановка» км 0,000 - км 17,400;
- «Подъезд к с. Новый Быт» км 0,000 - км 9,982;
- «Подъезд к с. Орleckкое» км 0,000 - км 7,500;
- «Подъезд к с. Песчаноозерка» км 0,000 - км 2,902;
- «Подъезд к с. Петропавловка» км 0,000 - км 5,800;
- «Подъезд к с. Рогачёвка» км 0,000 - км 8,600;
- «Подъезд к с. Романовка» км 0,000 - км 1,161;

- «Подъезд к с. Савельевка» км 0,000 - км 2,156;
- «Подъезд к с. Садовое» км 0,000 - км 9,500;
- «Подъезд к с. Сохатино» км 0,000 - км 44,300;
- «Подъезд к с. Толстовка» км 0,000 - км 2,400;
- «Подъезд к с. Успеновка» км 0,000 - км 9,000;
- «Подъезд к с. Усть-Кивда» км 0,000 - км 1,400;
- «Подъезд к с. Усть-Пёра» км 0,000 - км 2,200;
- «Подъезд к с. Черёмушки» км 0,000 - км 2,900;
- «Подъезд к с. Шурино» км 0,000 - км 2,328;
- «Подъезд к с. Ядрино» км 0,000 - км 0,300;
- «Покровка - Ильиновка» км 0,000 - км 24,888;
- «Пригородное - Поздеевка - Ромны» км 0,000 - км 83,500;
- «Прогресс - Буряя - Новобурейский, км 0+000 – км 19+840» км 0,000 - км 19,840;
- «Прогресс - Буряя - Новобурейский, км 19+840 – км 23+154», км 19,840 - км 23,154;
- «Прогресс - Буряя - Новобурейский, км 23+154 - км 27+500» км 23,154 - км 27,500;
- «Раздольное - Куропатино» км 0,000 - км 12,800;
- «Ровное - Усть-Ивановка - Петропавловка» км 0,000 - км 31,100;
- «Райчихинск - Ленино» км 0,000 - км 7,000;
- «Ромны - Калиновка» км 0,000 - км 8,070;
- «Ромны - Смоляное» км 0,000 - км 25,000;
- «Сапроново – Кольцовка» км 0,000 – км 7,850;
- «Свободный - Буссе» км 0,000 - км 112,000;
- «Свободный - Талали» км 5,405 - км 79,000;
- «Святоруссовка - Любимое» км 0,000 - км 10,739;
- «Серышево - Большая Сазанка» км 0,000 - км 19,153;
- «Серышево - Введенновка» км 0,000 - км 25,494;
- «Серышево - Казанка» км 0,000 - км 21,860;
- «Серышево - Поляна» км 0,000 - км 1,511;
- «Серышево - Новокиевский Увал - Бирма» км 0,000 - км 24,985;
- «Серышево - Сапроново - Новокиевский Увал» км 0,000 - км 84,160;
- «Старая Райчиха - Калинино» км 0,000 - км 45,457;
- «Тамбовка - Раздольное - Муравьевка» км 0,000 - км 43,500;
- «Томичи - Кустанаевка» км 0,000 - км 1,717;
- «Томское - Лебяжье» км 0,000 - км 21,169;
- «Чергали - Райгородка» км 0,000 - км 9,494;
- «Черновка - Чембары - Нижние Бузули» км 0,000 - км 5,000;
- «Подъезд к с. Нижние Бузули от автомобильной дороги «Амур» км 0,000 - км 3,796;

- «Мост через реку Зея» км 0,000 - км 1,7706;
- «Путепровод в с. Екатеринославка Амурской области» км 0,000 - км 0,922;
- Автомобильный путепровод с подходами (г. Белогорск) км 0,000 - км 0,412;
- «Автомобильная дорога» км 0,000 - км 0,405;
- «Автомобильная дорога общего пользования» км 0,000 - км 0,290;
- «Автомобильная дорога местного значения» км 0,000 - км 0,629;
- «Дорога» км 0,000 - км 1,066;
- «Мостовой переход через р. Зея в г. Благовещенск» км 0,000 - км 9,007;
- Примыкание (транспортная развязка) левобережного подхода в составе объекта «Мостовой переход через р. Зея в г. Благовещенск» к автомобильной дороге общего пользования федерального значения Р-297 «Амур» Чита – Невер – Свободный – Архара – Биробиджан – Хабаровск, подъезд к г. Благовещенск на км 116 + 560;
- Сооружение железнодорожного транспорта км 0,000 - км 0,156;
- «Автодорога» км 0,000 - км 0,359;
- «ул. Украинская рабочий поселок (пгт) Серышево» км 0,000 - км 1,974.

Приложение № 2 к приказу
министерства транспорта и
дорожного хозяйства Амурской
области

от 11.03.2025 № 42-09

Перечень
автомобильных дорог общего пользования регионального или
межмуниципального значения Амурской области, на которых вводится
временное ограничение движения транспортных средств
в период с 15 апреля по 14 мая 2025 года

- «Введенровка - Февральск» км 155,000 - км 269,54;
- «Гонжа - Кислый Ключ» км 0,000 - км 8,105;
- «Обход пгт Февральск» км 0,000 - км 6,526;
- «Февральск - Селемджинск» км 0,000 - км 21,280;
- «Джалинда - Воскресеновка» км 0,000 - км 34,000;
- «Заречное - Сиан» км 0,000 - км 41,719;
- «Зея - Золотая Гора» км 0,000 - км 83,700;
- «Зея - Поляковский» км 0,000 - км 123,737;
- «Зея - Снежногорский» км 0,000 - км 20,000;
- «Зея - Тыгда» км 0,000 - км 102,800;
- «Ларба - Усть-Уркима» км 0,000 - км 23,000;
- «Магдагачи - Гонжа» км 0,000 - км 34,206;
- «Магдагачи - Толбузино» км 0,000 - км 46,293;
- «Магдагачи - Тыгда» км 0,000 - км 57,994;
- «Мостовой переход через р. Селемджа» км 0,000 - км 10,018;
- «Мост через р. Зея» км 0,000 - км 0,397;
- «Нововоскресеновка - Аносово» км 0,000 - км 7,000;
- «Подъезд к аэропорту» (Зейский МО) км 0,000 - км 0,377;
- «Подъезд к г. Сковородино от автомобильной дороги «Амур» км 0,000 - км 4,940;
- «Подъезд к ж.-д. ст. Воскресеновка» км 0,000 - км 0,746;
- «Подъезд к ж.-д. ст. Мадалан» км 0,000 - км 4,937;
- «Подъезд к ж.-д. ст. Рачи» км 0,000 - км 7,500;
- «Подъезд к ж.-д. ст. Ульручьи от автомобильной дороги «Амур» км 0,000 - км 6,840;
- «Подъезд к п. Гудачи» км 0,000 - км 0,730;
- «Подъезд к п. Дактуй от автомобильной дороги «Амур» в Амурской области км 0,000 - км 4,135;
- «Подъезд к п. Ивановский» км 0,000 - км 11,103;
- «Подъезд к п. Чалганы» км 0,000 - км 6,051;

- «Подъезд к пгт Ерофей Павлович» км 0,000 - км 3,800;
- «Подъезд к пгт Магдагачи от автомобильной дороги «Амур» км 0,000 - км 3,643;
- «Подъезд к пгт Сиваки» км 0,000 - км 8,156;
- «Подъезд к пгт Уруша от автомобильной дороги «Амур» км 0,000 - км 9,170;
- «Подъезд к пгт. Ушумун от автомобильной дороги «Амур» км 0,000 - км 2,230;
- «Подъезд к с. Алгач» км 0,000 - км 1,112;
- «Подъезд к с. Березовка» км 0,000 - км 1,243;
- «Подъезд к с. Гулик» км 0,000 - км 6,192;
- «Подъезд к с. Дмитриевка» км 0,000 - км 2,300;
- «Подъезд к с. Ивановка» (Зейский МО) км 0,000 - км 5,694;
- «Подъезд к с. Красноярово» км 0,000 - км 0,656;
- «Подъезд к с. Овсянка» км 0,000 - км 13,875;
- «Подъезд к ст. БАМ» от автомобильной дороги «Амур» км 0,000 - км 3,290;
- «Обход г. Шимановск» км 0,000 - км 7,400;
- «Подъезд к с. Актай» км 0,000 - км 15,338;
- «Подъезд к с. Малиновка» км 0,000 - км 1,885;
- «Подъезд к с. Мухино» км 0,000 - км 4,338;
- «Подъезд к с. Петруши» км 0,000 - км 2,200;
- «Подъезд к с. Раздольное» км 0,000 - км 2,700;
- «Подъезд к с. Светильное» км 0,000 - км 0,800;
- «Подъезд к с. Свободный Труд» км 0,000 - км 3,750;
- «Подъезд к с. Селеткан» от автомобильной дороги «Амур» в Амурской области (на участке ПК 0+00 - ПК 46+80) км 0,000 - км 4,680;
- «Подъезд к с. Селеткан от автомобильной дороги «Амур» (на участке ПК 46+80 - ПК 49+30) км 4,680 - км 4,930;
- «Подъезд к с. Ушаково» км 0,000 - км 5,385;
- «Подъезд к с. Чагоян» км 0,000 - км 10,480;
- «Сковородино - Тахтамыгда» км 0,000 - км 34,000;
- «Талдан - Соловьевск» км 0,000 - км 86,505;
- «Тыгда - Сиваки» км 0,000 - км 63,811;
- «Тыгда - Черняево» км 0,000 - км 45,000;
- «Тында - Восточный» км 0,000 - км 9,000;
- «Тында- Ларба» км 0,000 - км 133,000;
- «Тында - Первомайское» км 0,000 - км 2,200;
- «Угловое - Ульма» км 0,000 - км 15,494;
- «Черняево - Кузнецово» км 0,000 - км 38,564;
- «Шимановск - Мухино» км 0,000 - км 50,590;

- «Шимановск - Нововоскресеновка» - Симоново» км 0,000 - км 31,900;
- «Шимановск - Нововоскресеновка» км 0,000 - км 132,000;
- «Шимановск - Селеткан» км 0,000 - км 13,573;
- «Шимановск - Циолковский» км 0,000 - км 34,300.

